




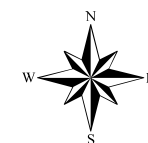


Legenda

-  Hidrografia
-  Bacia Guaxindiba/Alcântara
-  Bacias hidrográficas
-  Área de Interesse
-  Área de Vizinhança



Escala 1:90.000

Referências

Hidrografia e bacias: ANA
Imagem: Landsat 04-06-2009, INPE
Sistema de Coordenadas - UTM
Sistema Geodésico SAD-69 Fuso 23

Projeto

**Operação Urbana Consorciada da
Área Central de Niterói**



**Estudo de Impacto de Vizinhança
- EIV -**

**Meio Físico
Mapa de Recursos Hídricos**

Data
Dezembro 2013

Figura
5.1.4-1